



**КОМИТЕТ ИМУЩЕСТВЕННЫХ ОТНОШЕНИЙ
АДМИНИСТРАЦИИ ПЕРМСКОГО МУНИЦИПАЛЬНОГО ОКРУГА**

РЕШЕНИЕ

о размещении объектов № 2115

Пермский край
Пермский округ

26.07.2024

Комитет имущественных отношений администрации Пермского муниципального округа разрешает Акционерному обществу «Газпром газораспределение Пермь» (ИНН 5902183841, ОГРН 2125902017723, почтовый адрес: 614000, г. Пермь, ул. Петропавловская, 43)

размещение объекта «газопровод давлением до 1,2 Мпа, для размещения которого не требуется разрешения на строительство»

на землях государственная собственность на которые не разграничена и муниципальная собственность

на срок 1 год


Местоположение: Пермский край, Пермский муниципальный округ, д. Ермаши, ул. Ермашевская, к дому 12.

Приложение: схема предполагаемых к использованию земель или части земельного участка.

Особые условия использования:

1. При размещении объекта учесть параметры ширины проезда улично-дорожной сети, во избежание сужения полосы отвода дороги.
2. Получение разрешения на производство земляных работ.

Заместитель председателя комитета



Королева
(подпись, печать)

М.В. Королева

Схема предполагаемых к использованию земель или части земельного участка

Объект: Газопровод давлением до 1.2 Мпа. для размещения которого не требуется разрешения на строительство

Местоположение: расположенных по адресу: Пермский край, м.о. Пермский, д. Ермаши, ул. Ермашевская, к дому 12

Площадь земель или части земельного участка, кв.м.: 40




Категория земель: земли населенных пунктов


Вид разрешенного использования: -

Описание границ смежных землепользователей:

- От точки н1 до точки н2 - земельный участок с кадастровым номером 59:32:0300001:466
- От точки н2 до точки н3 - земли общего пользования
- От точки н3 до точки н4 - земельный участок с кадастровым номером 59:32:0280001:580
- От точки н4 до точки н7 - земли общего пользования
- От точки н7 до точки н8 - земельный участок с кадастровым номером 59:32:0280001:580
- От точки н8 до точки н1 - земли общего пользования

Условные обозначения:

-  - предполагаемый участок земель, на которых планируется размещение объекта
-  :466 - границы и номер земельного участка, сведения о которых внесены в ЕГРН
-  - граница кадастрового квартала

 59:32-6.553

- зоны с особыми условиями использования территории, сведения о которых внесены в ЕГРН

:3У1

- обозначение запрашиваемого земельного участка

● н1

- характерная точка границ земель или части земельного участка

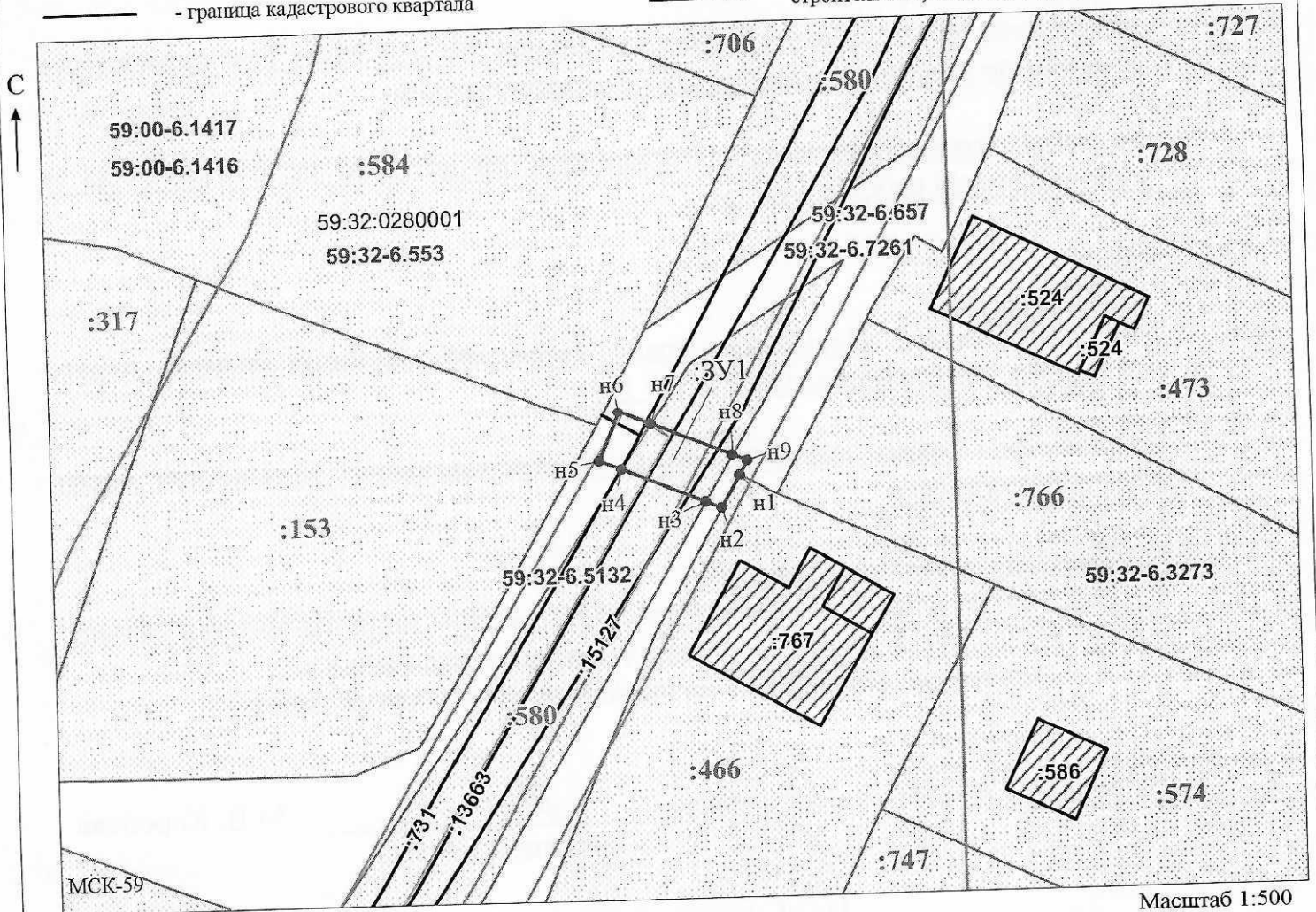
59:32:0280001 - номер кадастрового квартала

 :767

- границы и номер объекта капитального строительства, сведения о которых внесены в ЕГРН

Каталог координат, м

№ точки границы	X	Y
н1	504647.09	2223823.02
н2	504644.66	2223821.62
н3	504645.15	2223820.43
н4	504647.74	2223814.21
н5	504648.43	2223812.55
н6	504652.13	2223814.09
н7	504651.14	2223816.49
н8	504648.64	2223822.52
н9	504648.19	2223823.62
н1	504647.09	2223823.02



Масштаб 1:500

Заявитель: _____ / Офишкина И.В.
 МП (подпись, расшифровка подписи)

(для юридических лиц и индивидуальных предпринимателей)